



Lärmaktionsplanung für den Verkehrslärm der Stadt Hockenheim auf der Basis der EU-Umgebungs-lärmrichtlinie 2002/49/EG

Karte
10

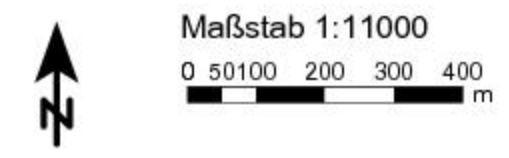
Kartengrundlage:
Landesvermessungsamt
Baden-Württemberg

**Lärmbetroffenheit Straße
Maßnahme M3 ganztags**

Darstellung der lärmbelasteten Bebauungen
- EU-Gebäudestatistik gemäß 34. BImSchV -
auf der Basis von Einzelpunktrechnungen
für die Ortslage Hockenheim

Lden dB(A)	Woh- nungen	Schulen	Khs./ Alth.	Kinder- gärten
50 - 55	3799	8	1	3
55 - 60	3604	2	0	0
60 - 65	1509	0	0	4
65 - 70	346	0	1	1
70 - 75	18	0	0	0
>= 75	0	0	0	0

- Zeichenerklärung**
- Hauptgebäude
 - Nebengebäude
 - Schule
 - Kindergarten
 - Krankenhaus, Altenheim





**Lärmaktionsplanung für den Ver-
kehrslärm der Stadt Hockenheim
auf der Basis der EU-Umgebungs-
lärmrichtlinie 2002/49/EG**

**Karte
11**

Kartengrundlage:
 Landesvermessungsamt
 Baden-Württemberg

**Lärmbetroffenheit Straße
Maßnahme M3 nachts**

Darstellung der lärmbelasteten Bebauungen
 - EU-Gebäudestatistik gemäß 34. BImSchV -
 auf der Basis von Einzelpunktrechnungen
 für die Ortslage Hockenheim


Ln dB(A)	Woh- nungen	Schulen	Khs./ Alth.	Kinder- gärten
50 - 55	3154	1	0	2
55 - 60	808	0	1	3
60 - 65	21	0	0	0
65 - 70	0	0	0	0
70 - 75	0	0	0	0
>= 75	0	0	0	0

Zeichenerklärung

-  Hauptgebäude
-  Nebengebäude
-  Schule
-  Kindergarten
-  Krankenhaus, Altenheim



Maßstab 1:11000



Genest und Partner

Gutachten-Nr.
 327A3 G



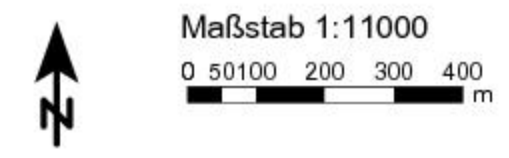
Kartengrundlage:
Landesvermessungsamt
Baden-Württemberg

**Lärmbetroffenheit Straße
Maßnahme M4 ganztags**

Darstellung der lärmbelasteten Bebauungen
- EU-Gebäudestatistik gemäß 34. BImSchV -
auf der Basis von Einzelpunktrechnungen
für die Ortslage Hockenheim

Lden dB(A)	Woh- nungen	Schulen	Khs./ Alth.	Kinder- gärten
50 - 55	3936	8	1	3
55 - 60	3619	2	0	0
60 - 65	1322	0	0	4
65 - 70	335	0	1	1
70 - 75	18	0	0	0
>= 75	0	0	0	0

- Zeichenerklärung**
- Hauptgebäude
 - Nebengebäude
 - Schule
 - Kindergarten
 - Krankenhaus, Altenheim





Kartengrundlage:
Landesvermessungsamt
Baden-Württemberg

**Lärmbetroffenheit Straße
Maßnahme M4 nachts**

Darstellung der lärmbelasteten Bebauungen
- EU-Gebäudestatistik gemäß 34. BImSchV -
auf der Basis von Einzelpunktrechnungen
für die Ortslage Hockenheim

Ln dB(A)	Woh- nungen	Schulen	Khs./ Alth.	Kinder- gärten
50 - 55	3036	1	0	2
55 - 60	747	0	1	3
60 - 65	21	0	0	0
65 - 70	0	0	0	0
70 - 75	0	0	0	0
>= 75	0	0	0	0

Zeichenerklärung

- Hauptgebäude
- Nebengebäude
- Schule
- Kindergarten
- Krankenhaus, Altenheim



Maßstab 1:11000



Genest und Partner

Gutachten-Nr.
327A3 G



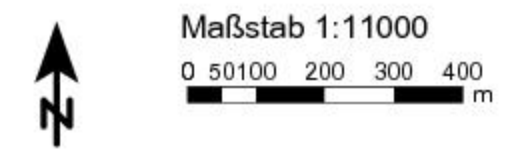
Kartengrundlage:
Landesvermessungsamt
Baden-Württemberg

**Lärmbetroffenheit Straße
Maßnahme M5 ganztags**

Darstellung der lärmbelasteten Bebauungen
- EU-Gebäudestatistik gemäß 34. BImSchV -
auf der Basis von Einzelpunktrechnungen
für die Ortslage Hockenheim

Lden dB(A)	Woh- nungen	Schulen	Khs./ Alth.	Kinder- gärten
50 - 55	4156	9	1	3
55 - 60	3541	1	0	0
60 - 65	1154	0	0	4
65 - 70	319	0	1	1
70 - 75	18	0	0	0
>= 75	0	0	0	0

- Zeichenerklärung**
- Hauptgebäude
 - Nebengebäude
 - Schule
 - Kindergarten
 - Krankenhaus, Altenheim





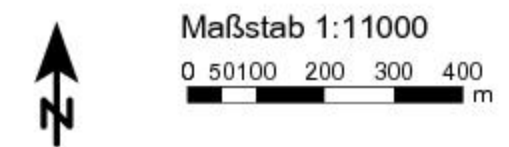
Kartengrundlage:
Landesvermessungsamt
Baden-Württemberg

**Lärmbetroffenheit Straße
Maßnahme M5 nachts**

Darstellung der lärmbelasteten Bebauungen
- EU-Gebäudestatistik gemäß 34. BImSchV -
auf der Basis von Einzelpunktrechnungen
für die Ortslage Hockenheim

Ln dB(A)	Woh- nungen	Schulen	Khs./ Alth.	Kinder- gärten
50 - 55	2747	1	0	3
55 - 60	683	0	1	2
60 - 65	21	0	0	0
65 - 70	0	0	0	0
70 - 75	0	0	0	0
>= 75	0	0	0	0

- Zeichenerklärung**
- Hauptgebäude
 - Nebengebäude
 - Schule
 - Kindergarten
 - Krankenhaus, Altenheim



Lärmaktionsplanung für den Verkehrslärm der Stadt Hockenheim auf der Basis der EU-Umgebungs-lärmrichtlinie 2002/49/EG

Karte
16

Kartengrundlage:
Landesvermessungsamt
Baden-Württemberg

**Lärmbetroffenheit Straße
Maßnahme M6 ganztags**

Darstellung der lärmbelasteten Bebauungen
- EU-Gebäudestatistik gemäß 34. BImSchV -
auf der Basis von Einzelpunktrechnungen
für die Ortslage Hockenheim


Lden dB(A)	Woh- nungen	Schulen	Khs./ Alth.	Kinder- gärten
50 - 55	4208	8	1	3
55 - 60	3638	1	0	0
60 - 65	1012	1	0	4
65 - 70	309	0	1	1
70 - 75	18	0	0	0
>= 75	0	0	0	0

Zeichenerklärung

-  Hauptgebäude
-  Nebengebäude
-  Schule
-  Kindergarten
-  Krankenhaus, Altenheim



Maßstab 1:12000



Genest und Partner

Gutachten-Nr.
327A3 G





Lärmaktionsplanung für den Verkehrslärm der Stadt Hockenheim auf der Basis der EU-Umgebungs-lärmrichtlinie 2002/49/EG

Karte
17

Kartengrundlage:
Landesvermessungsamt
Baden-Württemberg

**Lärmbetroffenheit Straße
Maßnahme M6 nachts**

Darstellung der lärmbelasteten Bebauungen
- EU-Gebäudestatistik gemäß 34. BImSchV -
auf der Basis von Einzelpunktrechnungen
für die Ortslage Hockenheim


Ln dB(A)	Woh- nungen	Schulen	Khs./ Alth.	Kinder- gärten
50 - 55	2747	2	0	3
55 - 60	615	0	1	2
60 - 65	21	0	0	0
65 - 70	0	0	0	0
70 - 75	0	0	0	0
>= 75	0	0	0	0

Zeichenerklärung

- Hauptgebäude
- Nebengebäude
- Schule
- Kindergarten
- Krankenhaus, Altenheim



Maßstab 1:12000



Genest und Partner

Gutachten-Nr.
327A3 G



Kartengrundlage:
 Landesvermessungsamt
 Baden-Württemberg

**"Ruhige Gebiete"
 Straße Bestand 2006 ganztags**

Darstellung des Lärmindizes $L_{DEN} < 55$ dB(A) im Tageszeitraum von 0.00 bis 24.00 Uhr

Grundlage: VBUS 2006
 Immissionshöhe: 4m
 Berechnungsraster: 10m x 10m

Pegelwerte tags
 in dB(A)

- < 55
- ≥ 55

Zeichenerklärung

- Straße
- Schiene
- LS-Wand
- Hauptgebäude
- Nebengebäude
- Schule
- Kindergarten
- Krankenhaus, Altenheim
- GPKurs Hockenheimring
- Tribünen Hockenheimring



Maßstab 1:13000
 0 50 100 200 300 400 m